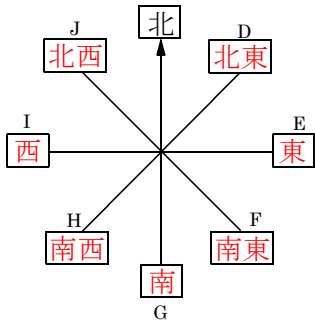


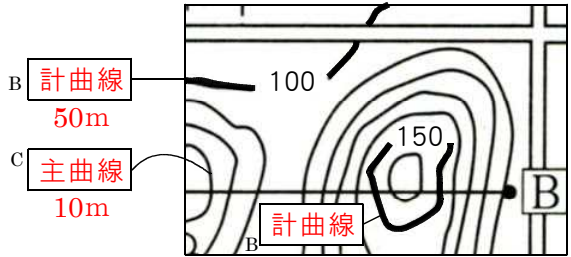
どうこうせん  
**等高線**

… 地表の同じ高さのところを結んだ線。

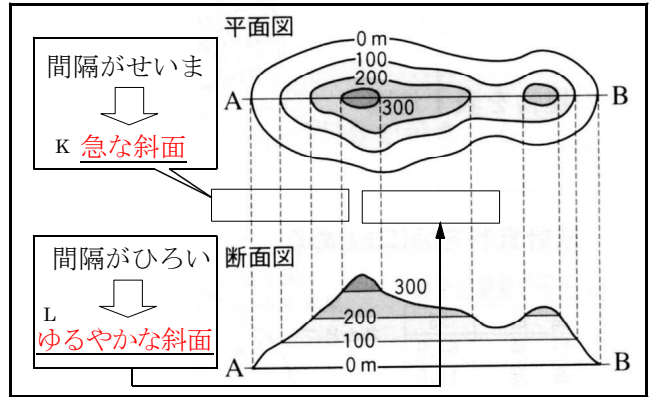
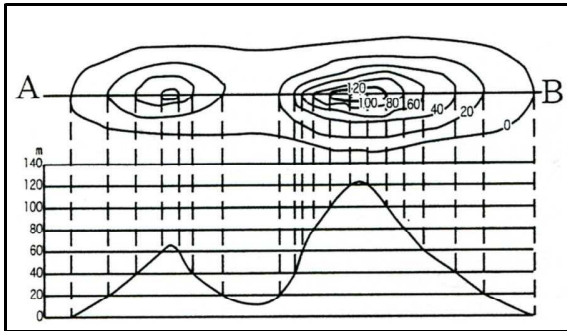
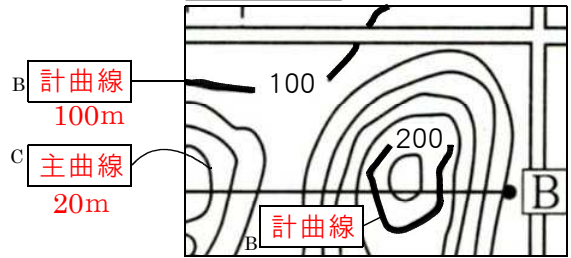
A	等高線		2万5千分の1	5万分の1
B	けいきよくせん 計曲線	〜	50m	100m
C	しゆきよくせん 主曲線	〜	10m	20m
	補助曲線	- - -	5m	10m



2万5千分の1



5万分の1



市役所	保健所	寺院	田
町村役場	工場	記念碑	果樹園
かんこうしよ 官公署	発電所・変電所	温泉・鉱泉	広葉樹
交番・駐在所	小・中学校	三角点	針葉樹
警察署	高等学校	その場所の位置をはかるための基準となる点	畑・牧草地
しょうぼうしよ 消防署	病院	水準点	桑畑
郵便局	神社	その場所の高さをはかるための基準となる点	荒地
都・府・県の境目		市の境目	
町・村の境目			